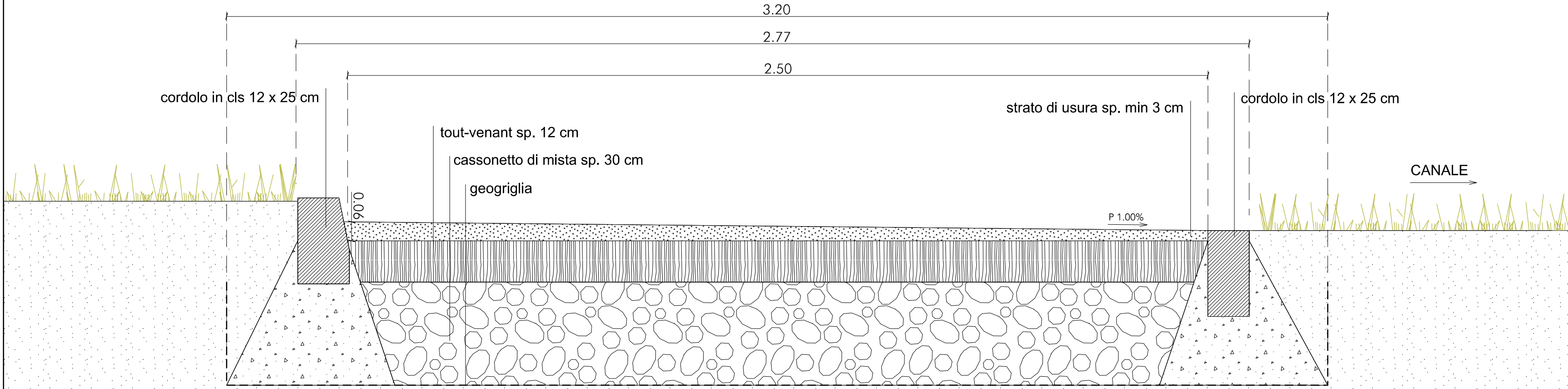



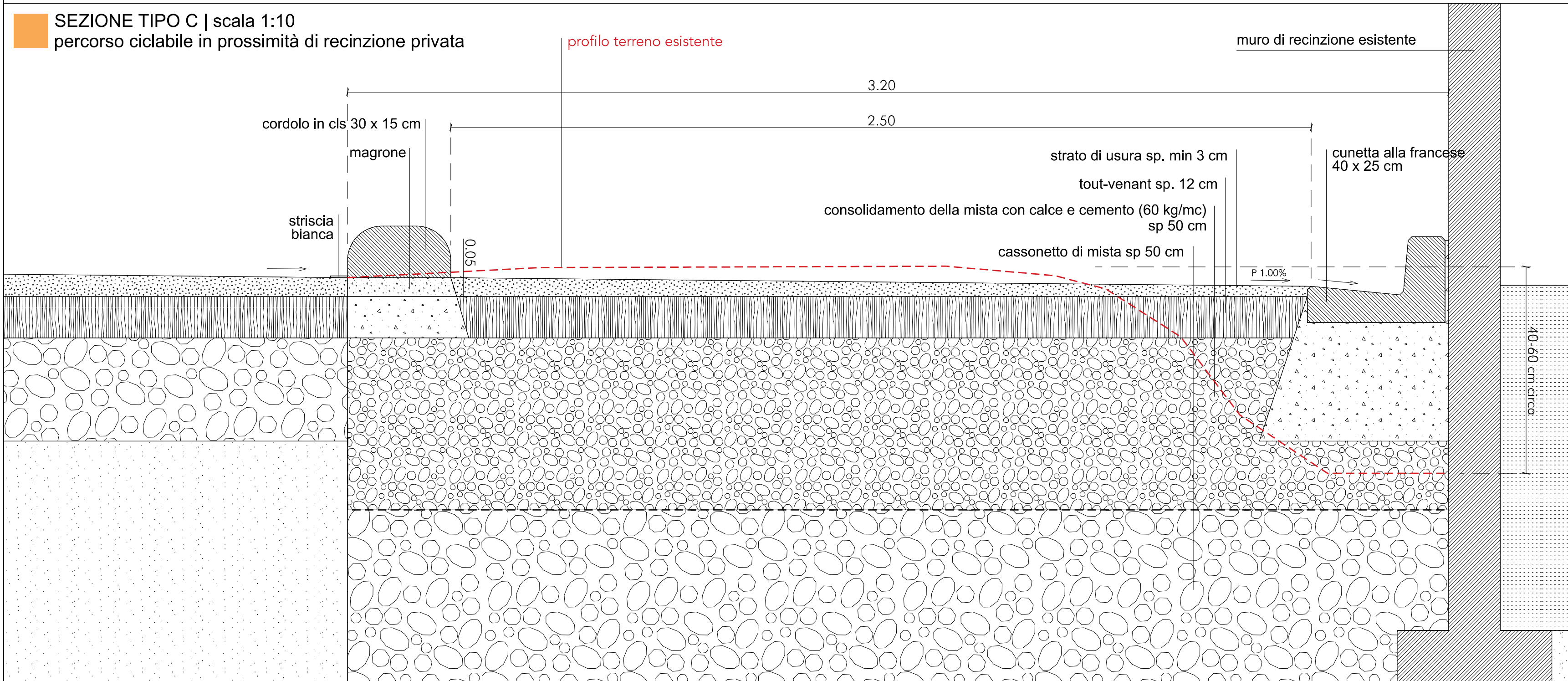
SEZIONE TIPO A | scala 1:10
percorso ciclabile lungo il canale



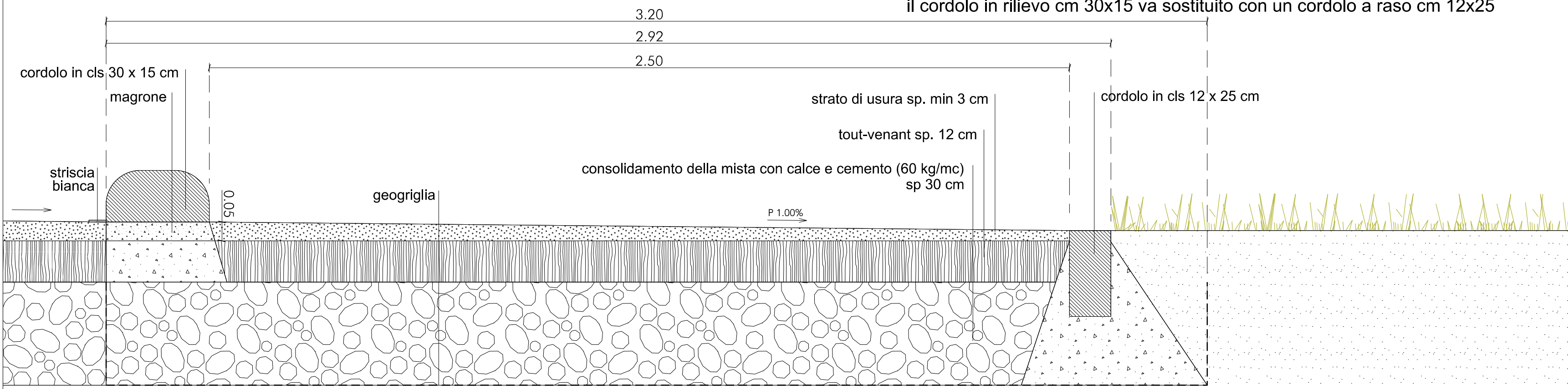
SEZIONE TIPO B | scala 1:10
percorso ciclabile lungo la carreggiata di via Brodolini



SEZIONE TIPO C | scala 1:10
percorso ciclabile in prossimità di recinzione privata

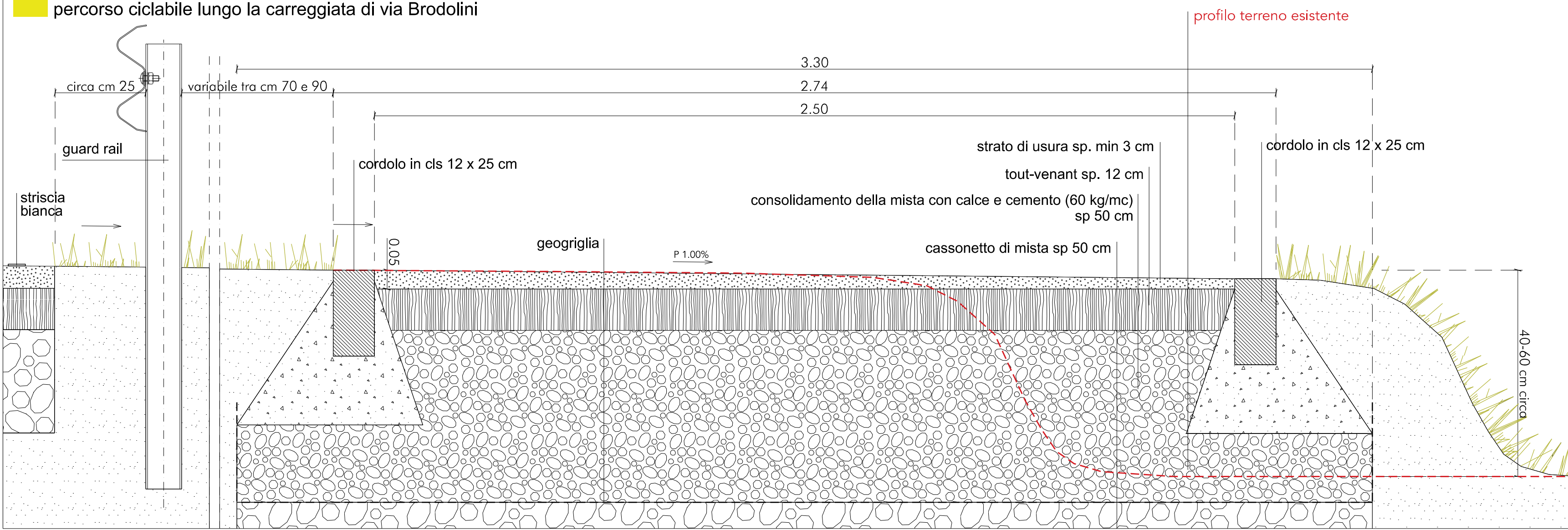


SEZIONE TIPO D | scala 1:10
percorso ciclabile lungo la carreggiata di via Brodolini

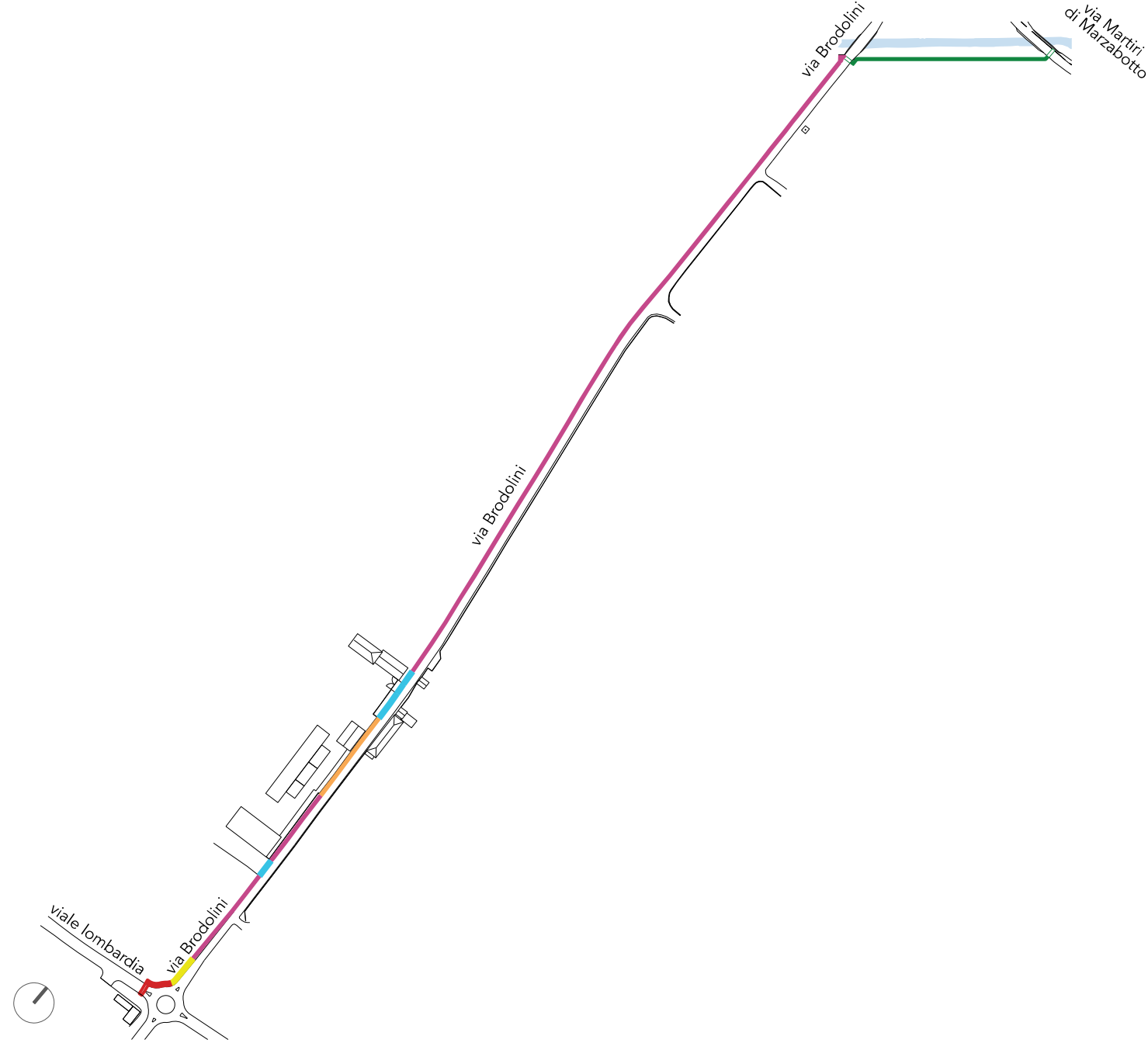



ATTENZIONE!
nel quadro 11, tra il filo fisso 6 e il filo fisso 7, in corrispondenza del passo carraio,
il cordolo in rilievo cm 30x15 va sostituito con un cordolo a raso cm 12x25

SEZIONE TIPO E | scala 1:10
percorso ciclabile lungo la carreggiata di via Brodolini



SEZIONE TIPO F | scala 1:10
percorso ciclabile lungo la rotatoria in Viale Lombardia



Regione Lombardia
Comune di Milano

AIPo
Agenzia interregionale per il fiume Po

Ufficio Periferico di Milano

LAVORI COMPLEMENTARI ALLA REALIZZAZIONE DELLA
VASCA DI LAMINAZIONE SUL FIUME SEVESO
NEL COMUNE DI SENAGO (MI)

0 10 50 cm.

PROGETTO
COMUNE DI SENAGO
CICLODROMO
PRESSO LE VASCHE DI LAMINAZIONE
DEL FIUME SEVESO

PISTA CICLABILE VIA BRODOLINI
PROGETTO ESECUTIVO

TAVOLA

05

SEZIONI TIPO

SCALA

1:10

A CURA DI

marilisa iolacano

DATA

14.07.2025

AGGIORNAMENTI